

PROCEDIMENTO DI VALUTAZIONE AMBIENTALE STRATEGICA DEL PIANO URBANISTICO COMUNALE DI POLLA

II TAVOLO DI CONSULTAZIONE
(LR n. 16/2004 art. 47 – Regolamento di Attuazione n. 5/2011)
VERBALE del 23.03.2016

Premesso che:

- ✓ che con nota del 07/05/2015 n. 2071 acquisita al protocollo dell' Ente con n. 4175/2015 in data 07/05/2015, l'Autorità Competente ha trasmesso la nota " Indicazioni per la redazione del Rapporto Ambientale Definitivo del PUC";
- ✓ che con determinazione n. 684 del 31/12/2014, l'Amministrazione Comunale ha nominato l' Ing. Michele Napoli RUP del procedimento di Piano Urbanistico Comunale e rappresentante dell'Autorità Procedente nel processo di VAS;
- ✓ con deliberazione di G.C. n. 123 del 31 agosto 2015, l'Amministrazione Comunale ha preso atto del Piano preliminare corredato anche dal Rapporto preliminare ambientale;
- ✓ con nota prot. n.2015/8986 del 24 settembre 2015 è stato indetto il tavolo di consultazione ed è stata convocata la prima seduta in data 27/10/2015, opportunamente trasmessa a mezzo PEC a tutti i soggetti individuati.
- ✓ con nota prot. n. 2016/1951 del 22/02/2016 trasmessa a mezzo pec a tutti i soggetti con competenza ambientale (SCA) è stato convocato il secondo tavolo di consultazione previsto per il 23/03/2016

Ciò premesso, oggi 23 marzo 2016, alle ore 10.30, presso la Sala Giunta del Comune di Polla, sono convenuti:

- 1) per l'Amministrazione Comunale:
 - il Sindaco Rag. Rocco GIULIANO
 - l'Assessore Arch. Maria CITARELLA;
- 2) per l'UTC – Autorità proponente: - il R.U.P. Ing. Michele NAPOLI;
- 3) per la Comunità Montana Vallo di Diano Autorità Procedente: Ing. Michele Rienzo Responsabile dell'Area Tecnica e l'Arch. Cristoforo PACELLA Collaboratore dell'Ente Montano;
- 4) per la Soprintendenza Archeologia della Campania la dott.ssa Anna Di Santo.

Sono altresì presenti l'ing. Franco PRIORE, incaricato per la redazione dello strumento urbanistico comunale (P.U.C.) e l'arch. Emilio BOSCO – Coprogettista.

Dopo i saluti del Sindaco, il R.U.P. comunica che unitamente alla convocazione dei soggetti competenti in materia ambientale, sono stati trasmessi il verbale redatto nel corso del primo



tavolo di consultazione e i pareri trasmessi dagli SCA per tale incontro che vengono qui nel seguito elencati:

- Regione Campania Ente Riserve Naturali Foce Sele – Tanagro Monti Eremita – Marzano n. prot. 355 del 14.10.2015
- Provincia di Salerno prot. PSA 201500300505 del 17/12/2015
- Ministero dei Beni Culturali e delle Attività Culturali e del Turismo Soprintendenza Belle Arti e Paesaggio di Salerno e Avellino n. prot. 17457 CL 01.07.10/9.1 del 26.10.2016
- ARPA Campania Direzione Generale prot. n. 0066380/2015 del 28/10/2015

Il RUP evidenzia inoltre che anche l'autorità competente in materia Ambientale (Comunità Montana Vallo di Diano) con nota del 17/03/2016 n. prot. 1160 acquisita al protocollo dell'Ente con numero 3007 del 18/03/2016 ha prodotto delle osservazioni..

L'Ing. Priore procede all'illustrazione, ai presenti, del Preliminare di Piano e delle integrazioni elaborate a seguito dei pareri espressi. A seguire descrive, altresì, la procedura di VAS ed i contenuti del quadro conoscitivo rappresentato nel rapporto Preliminare della VAS stessa.

La dott.ssa Di Santo verifica che, in base a quanto rappresentato in occasione della prima seduta del Tavolo di Consultazione del 27/10/2015, nell'elaborato acquisito dal PTC della Provincia di Salerno riguardante i vincoli, le aree archeologiche indiziate e gli ambiti di attenzione del territorio comunale sono state recepite le integrazioni richieste dalla Soprintendenza ai sensi dell'art.88 delle Norme Tecniche di Attuazione del PTCP; fornisce ulteriori indicazioni utili per la redazione dell'elaborato. Il RUP ed il progettista si riservano di trasmettere alla Soprintendenza nei prossimi giorni la stesura finale dell'elaborato in duplice copia una delle quali sarà restituita vistata dalla Soprintendenza affinché diventi parte integrante del redigendo strumento urbanistico comunale.


L'Autorità Competente sulla scorta della citata nota acquisita al protocollo dell'Ente con numero 3007 del 18/03/2016, chiede se e come si è tenuto conto delle osservazioni fatte dai Soggetti Competenti in materia Ambientale nell'ambito del primo tavolo di consultazione.

Il RUP chiarisce a tal proposito che a valle dell'incontro previsto con i portatori di interesse, pubblici e privati, (consultazione che chiude la fase di approvazione del preliminare di PUC) la Giunta Municipale con proprio atto autonomo, e su indicazione del Responsabile Unico del Procedimento, darà le indicazioni ai progettisti sulle osservazioni pervenute e da tenere in debita considerazione nella fase di redazione della fase programmatica.

Alle 12.30 la seduta viene chiusa. Si allega al presente verbale la nota della Soprintendenza Belle Arti e Paesaggi di Salerno ed Avellino prot. n. 6533 cl 34.10.04/82.1 del 22.03.2016 acquisita al protocollo dell'Ente con numero 3149 del 22/03/2016.


Il presente verbale verrà pubblicato sul sito internet dell'Autorità Procedente.

La f. p.



Alle ore 12:30 la riunione si chiude.

IL SINDACO DEL COMUNE DI POLLA
RAG. ROCCO GIULIANO




L'ASSESSORE DEL COMUNE DI POLLA
ARCH. MARIA CITARELLA

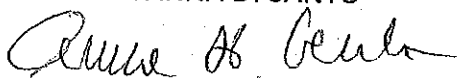


**IL RESPONSABILE DELL'AUTORITA'
PROCEDENTE**

ING. MICHELE NAPOLI




**PER LA SOPRINTENDENZA
ARCHEOLOGICA DELLA CAMPANIA**
D.SSA ANNA DI SANTO




**PER LA COMUNITA' MONTANA VALLO
DI DIANO**

ING. MICHELE RIENZO

ARCH. CRISTOFORO PACELLA



IL PROGETTISTA DEL PUC
ING. FRANCO PRIORE





22 MAR. 2016

Lettera trasmessa solo tramite P.E.C.
SOSTITUISCE L'ORIGINALE
ai sensi dell'art. 4, comma 5 D.P.R. 445/2000
e art. 1, comma 1 e 2 D.Lgs. 82/2005

**Ministero dei Beni e delle Attività
Culturali e del Turismo**

SOPRINTENDENZA BELLE ARTI E PAESAGGIO

DI SALERNO E AVELLINO

Via Tasso, 46 - 84100 SALERNO

Tel. 089 318174 Fax 089 318120

Via Dalmazia, 22 - 83100 AVELLINO

Tel. 0825 279111 Fax 0825 24269

sbeap-sa@beniculturali.it

mbac-sbeap-sa@mallcert.beniculturali.it

X. Polak
X. Napoli

Al Sindaco di Polla (SA)

Al Comune di Polla

Responsabile del Procedimento

ing. Michele Napoli

POLLA (SA)

E, p.c. Alla Regione Campania

Direzione Generale

per il Governo del territorio

Centro Direzionale, is. A6

80143 Napoli

Prot. N. 6533

Cl. 3h. 10.0h/82.1

OGGETTO: Comune di Polla (SA) - Procedimento VAS per il Piano Urbanistico Comunale - Fase di scoping ai sensi del D.Lgs. n.4/2008 art. 13 - L.R. Campania n. 16/2004 art. 47 e D.P.G.R. n. 5 del 4/8/2011 - II convocazione per il giorno 23 marzo 2016 - COMUNICAZIONI

Comune di Polla
Provincia di Salerno

Tipologia: Ingresso
Protocollo N. 0003149
Del: 22/03/2016 - 16:18
Ass: AREA TECNICA

E, p.c. Alla Provincia di Salerno
Settore Pianificazione,
Governo del Territorio e
Programmazione economico-territoriale
Via Roma, 258
SALERNO

E, p.c. Al Segretariato Regionale del
Ministero dei Beni e delle Attività Culturali
e del Turismo per la Campania
Via Eldorado - 1 Castel dell'Ovo
NAPOLI

Il Comune di Polla con nota prot. n. 2016/1951 del 22/2/2016 (acquisita al protocollo al n. 4292 del 25/2/2016) ha convocato per il prossimo 23 marzo la seconda seduta del Tavolo di consultazione di cui in epigrafe ed ha trasmesso copia del Verbale della prima seduta con la documentazione allo stesso allegata.

Questo Ufficio con la precedente nota prot.n.17457 del 26/10/2015, recepita agli atti del Tavolo di Consultazione sopra citato, ha richiesto la copia cartacea (almeno degli elaborati più significativi) della documentazione preliminare redatta (consultabile solo presso l'U.T.C. e sul sito web del Comune di Polla), nonché di rivisitare ed integrare varie tavole (comprese quelle di ricognizione di tutti i beni ed i vincoli connessi sia alla Parte Seconda, che alla Parte Terza del D. Lvo n. 42/204 s.m.i.) e di approfondire maggiormente alcune tematiche (ad esempio, quelle pertinenti agli insediamenti e/o immobili abusivi e le scelte propositive del Piano), riservandosi "di formulare ulteriori osservazioni a seguito della ricezione di documentazione maggiormente approfondita e chiara".

Codesto Comune non ha, sino ad ora, inoltrato né la copia cartacea, né le integrazioni richieste con la citata nota prot. n. 17457/2015 ad eccezione della tavola "Sistema Ambientale e Paesaggistico" consegnata senza alcuna preventiva revisione (con nota prot. n. 2016/549 del 18/1/2015 acquisita al

protocollo al n. 1345/2016) nonostante fosse stata evidenziata la incompletezza di detto elaborato nel corso dell'incontro svoltosi proprio lo scorso 18 gennaio presso questo Ufficio durante il quale è stato ampiamente illustrato e discusso il contenuto del precedente atto prot. n. 17457/2015 al Responsabile del Procedimento comunale ed ai tecnici all'uopo incaricati.

Per quanto sopra esplicitato, codesto Comune non ha consentito, sino ad ora, a questa Soprintendenza di esprimere in modo compiuto le proprie considerazioni, e, conseguentemente, la stessa può solo, al momento, confermare quanto già espresso e si riserva di comunicare le valutazioni di competenza dopo l'acquisizione delle integrazioni e degli approfondimenti richiesti da alcuni mesi e dei quali con la presente se ne sollecita la trasmissione.

Infine, si chiede di inserire la presente nel Verbale della riunione del prossimo 23 marzo affinché ne costituisca parte integrante e si resta in attesa dell'aggiornamento della consultazione.

Il Funzionario Responsabile
del Procedimento
arch. Eleonora Scirè



IL SOPRINTENDENTE
arch. Francesca Casule

