Unione Europea

La tua Campania cresce in Europa

Comunità Montana Vallo di Diano

COMUNITA' MONTANA VALLO DI DIANO
CENTRO OPERATIVO MISTO (C.O.M) N°13
Funzione associata di Protezione Civile

PIANO COMPRENSORIALE

Piano di Protezione Civile Comune di Polla

Tav. 6.1
territorio comunale

Scenario Rischio Idraulico (Modello di Intervento)

1:6.000

PROGETTO #emergenzadiano - COM N. 13
Ente Capofila: Comunità Montana "Vallo di Diano"
P.O.R. CAMPANIA F.E.S.R. 2007-2013
ASSE 1 "Sostenibilità ambientale e attrattività culturale e turistica"
OBIETTIVO SPECIFICO 1.B "Rischi naturali"
OBIETTIVO OPERATIVO 1.6 "Prevenzione dei rischi naturali ed antropici"interventi finalizzati alla predisposizione, applicazione e diffusione dei piani di protezione civile
(D.G.R. n. 146 del 27 maggio 2013)

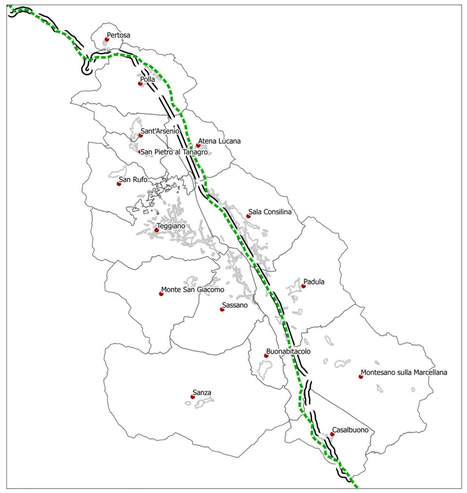

I 15 Comuni della Comunità Montana Vallo di Diano

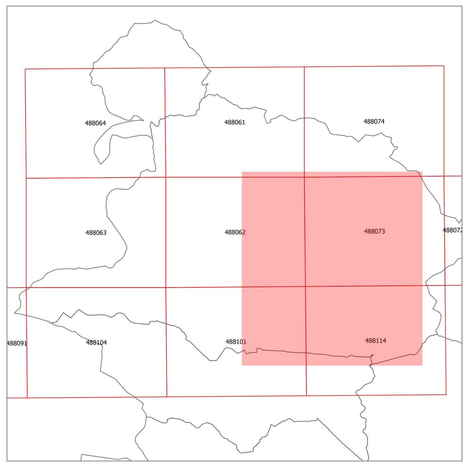

Comune di Polla

60 0 60 120 180 240 300 360 420 480 540 600 m

Base Cartografica CTR - Aggiornamento 2014 Comunità Montana Vallo di Diano
1:5000 - WGS 84/UTM 33

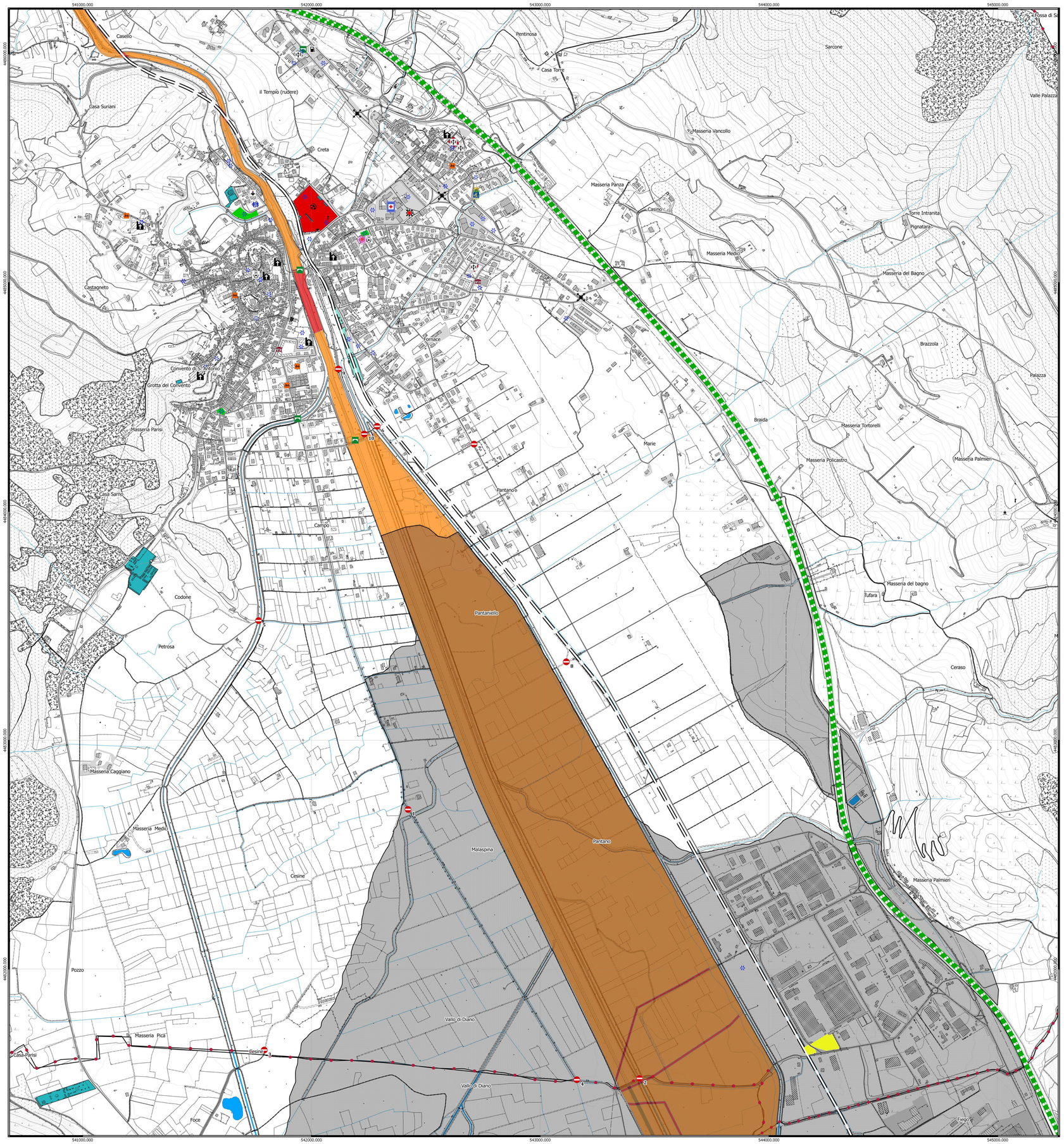

Legenda

- Confini comunali

Mobilità

- Rete Ferroviaria
- Autostrada A3 SA-RC

Ponti

- ponti

Edifici strategici e di interesse pubblico del Vallo di Diano

- A.R.I.R.
- AREA INDUSTRIALE
- AREA VERDE
- ATTREZZATURA SPORTIVA
- BAITA
- CARCERE
- CENTRO POLIFUNZIONALE
- CENTRO RICERCHE
- DISTRIBUT. CARB-DEPOSITI COMBU
- EDIFICIO CULTURALE
- EDIFICIO DI CULTO
- EDIFICIO ISTRUZIONE
- EDIFICIO PUBBLICO
- PARCHEGGIO
- PARCO/VILLA
- PIAZZA/SLARGO
- SEDE PROTEZIONE CIVILE
- SERVIZI PUBBLICI
- SOCIALE
- SPAZIO APERTO
- STRUTTURA OPERATIVA
- STRUTTURA OPERATIVA - Carabinieri
- STRUTTURA OPERATIVA - Elisuperficie Stazione Carabinieri
- STRUTTURA OPERATIVA - Forestale
- STRUTTURA OPERATIVA - Guardia di Finanza
- STRUTTURA OPERATIVA - Polizia
- STRUTTURA OPERATIVA - Vigili del fuoco
- STRUTTURA RICETTIVA
- STRUTTURA SANITARIA
- STRUTTURA SANITARIA - ASL
- STRUTTURA SANITARIA - Casa di riposo
- STRUTTURA SANITARIA - Farmacia
- STRUTTURA SANITARIA - Guardia Medica
- STRUTTURA SANITARIA - Ospedale
- STRUTTURA SANITARIA - Presidio Sanitario
- STRUTTURA SANITARIA - Pronto Soccorso
- STRUTTURA VETERINARIA
- STUDIO MEDICO
- UFFICI COMUNALI
- UFFICI SERVIZI PUBBLICI

Nodi

- Ambientale - Depuratore
- Antincendio
- Aviosuperficie
- Briglia
- Industria a rischio
- Isola Ecologica o Discarica
- Rete Elettrica
- Rete Gas
- Rete Idrica
- Sanita e Soccorso
- Viabilita

Cancelli

- SI

Risorse

- AREA DI ACCOGLIENZA
- AREA DI AMMASSAMENTO
- AREA DI ATTESA
- C.O.C. Centro Operativo Comunale
- C.O.M. Centro Operativo Misto

Rischio Idraulico ex. Interreg. Sele

- Rischio moderato
- Rischio medio
- Rischio elevato
- Rischio molto elevato

Rischio idraulico ex.SIN. Sele

- R2 Rischio medio
- Aree inondate nov. 2010 (AdB ex. Interreg. Sele)